








LEGENDE :

-  Enrobé
-  Herbe
-  Cailloux
-  Pavés Autobloquant
-  Dalle béton jaune
-  Accès piéton à créer

Place des bourdaines



ECHELLE : 1/250



Le présent plan ne peut pas être considéré comme définitif s'il n'est pas revêtu du cachet et de la signature du Géomètre Expert

DEPARTEMENT DES LANDES
Commune de SEIGNOSSE
Terrain à distraire du Domaine Public
PLAN DE BORNAGE

CADASTRE
Section : AT
Avenue des Bourdaines
N° : Parcelle à créer par soustraction du Domaine Public
Superficie Réelle : 412 m²
Planimétrie: RGF 93 CC44

GEOMETRES EXPERTS ASSOCIES SARL



Agence de
Saint Vincent de Tyrosse
1000, Avenue de Terreblanque
Tél : 05.58.77.03.80
Fax : 05.58.77.23.64

DOSSIER n° : T16-0703
Date : 16/11/2016

l.gaubert@sarl-argeo.com
s.villenave@sarl-argeo.com



GÉOMÈTRE-EXPERT
CONSEILLER VALORISER GARANTIR
REPRODUCTION RESERVEE

CAPBRETON - TYROSSE - PEYREHORADE - POMAREZ
N° d'inscription à l'Ordre des Géomètres-Experts 2005B200011

57